






[UNA GUÍA TEMÁTICA]

Santa Lucía

Ven a conocernos!





Santa Lucía Turismo & Comercio

DESCARGA LA APP Y DESCUBRE SANTA LUCÍA



DOWNLOAD THE
APP AND
DISCOVER
SANTA LUCÍA



DESCARGAR

VISITA NUESTRA WEB
www.santaluciagc.com





...déjame que te cuente una historia. ...Let Us Tell You a Story

Santa Lucía de Tirajana, situado en el sureste de Gran Canaria, con una superficie de 61,56 km², que van desde la cumbre a la zona costera, ofrece impresionantes paisajes, algunos de ellos considerados Bien de Interés Cultural y, con gran valor paisajístico. Fundada en 1815, custodia una de las historias más importantes de la conquista de Canarias por parte de la Corona de Castilla, acontecida en la Fortaleza de Ansite en el año 1483.

En el siglo XX, la actividad agrícola tuvo un papel importante, gracias a la exportación del tomate a los mercados británicos y holandeses. Necesitó mano de obra, lo que causó el crecimiento del municipio, ya que muchas familias de todas partes de la isla se asentaron en Santa Lucía.

Santa Lucía de Tirajana is located on the southeast side of Gran Canaria, covering an area of 61.56 square kilometres from the top of the mountains to the coastline, and offers impressive landscapes some of which have been declared Assets of Cultural Interest for their great landscape value. Founded in 1815, Santa Lucía was the setting of some of the major events in the history of the conquest of the Canary Islands by the Crown of Castile, which took place in the fortress Fortaleza de Ansite in 1483.

In the 20th century, agriculture played an essential role with the export of tomatoes to the United Kingdom and the Netherlands. The labour required for the growing of tomatoes resulted in the growth of the local population, as many families came from all over the island and settled in Santa Lucía.








En la actualidad, el intenso desarrollo comercial, favorecido por el crecimiento de la población, ha hecho de Santa Lucía uno de los referentes comerciales más importante de la Isla.

El comercio es el sector predominante en Santa Lucía. Situada entre la principal zona turística y la capital, el municipio tiene la mayor zona comercial abierta en línea recta de las Islas Canarias, con una zona peatonalizada de casi un kilómetro.

Nowadays, the intensive trade development, favoured by the population growth, has turned Santa Lucía into one of the most significant commercial references in Gran Canaria.

In fact, trade accounts for the main economic industry in Santa Lucía. Located between the main tourism area and the capital city of Gran Canaria, Santa Lucía features the biggest linear open-air shopping area in the Canary Islands, with a pedestrian precinct covering approximately one kilometer.







...te llevaremos por parajes de ensueño
...Discover amazing spots

Santa Lucía atesora un paisaje diverso que se extiende en cuña desde la cumbre hasta la orilla del mar. Una de las imágenes más hermosas de Gran Canaria pertenece al municipio y, está localizada en el Palmeral de La Sorrueda, junto a la Presa de Santa Lucía. Esta zona cuenta con una Escuela de Escalada con un total de 110 vías y grados que van desde el quinto al séptimo.

Santa Lucía, with a territory forming a sort of wedge, has a diverse landscape from the top of the mountains to the sea. One of the most beautiful pictures of Gran Canaria has been taken in Santa Lucía, in the palm grove of La Sorrueda, just by the reservoir of Santa Lucía. A Climbing School has been established in this area, with total of 110 routes that range from the fifth to the seventh degree of steepness.





La protagonista de este paisaje, es la Caldera de Tirajana, que forma parte de la Reserva Mundial de la Biosfera de Gran Canaria, y cuenta con una amplia red de miradores, senderos, zonas de ocio y casas rurales. The main element of the landscape is the crater known as Caldera de Tirajana, which belongs to the World Biosphere Reserve of Gran Canaria, featuring a wide network of viewpoints, trails, leisure areas and cottages.



Barranco de Tirajana

La cabecera de este barranco la constituye una amplia caldera limitada por fuertes escarpes. El cauce medio se caracteriza por tener un perfil en V muy encajado y cuenta con una amplia llanura aluvial que llega al mar.

The top of this ravine is formed by a wide crater surrounded by impressive escarpments. The middle bed of the ravine, with a V-shaped profile, has a wide plain formed by the water erosion that reaches the sea.

Presa de Tirajana

Localizada en la zona del Barranco de Tirajana conocida como La Sorrueda. Este entorno posee una gran singularidad paisajística y ecológica, en él se localizan los más bellos palmerales de la isla.

The reservoir is situated in the ravine Barranco de Tirajana, in an area known as La Sorrueda. This spot has unique landscape and ecologic features, with the most beautiful palm groves of Gran Canaria.





Playa de Pozo Izquierdo

Considerada como una de las más importantes del mundo para la práctica del windsurfing por los fuertes vientos que la azotan. Es una de las referencias principales en el circuito del Campeonato Mundial de Windsurfing, PWA, que cada año acoge varias pruebas. En Pozo Izquierdo iniciaron las hermanas Iballa y Daida Ruano Moreno (Premio Nacional de Deportes), que han conseguido entre las dos, más de una treintena de campeonatos del mundo de windsurfing.

The strong winds blowing in this area have made this beach be regarded as one of the most important windsurfing destinations all over the world. The beach is one of the main references in the PWA's World Windsurfing Tour, as some of its events are held in this spot. Pozo Izquierdo is also the place where the twins Iballa and Daida Ruano Moreno were born and raised and where they started to windsurf. Apart from being granted the Spanish National Sport Award, they have also won over thirty World Windsurfing Championships altogether.





Miradores

Desde los diferentes miradores que encontrarás en la zona alta de Santa Lucía, descubrirás profundos barrancos, paisajes llenos de palmerales y rincones que recuerdan al pasado aborigen de la isla. Encontrarás el Mirador de El Guriete en la subida de la carretera comarcal GC-500, más arriba, en la zona de El Ingenio se sitúa el Mirador con el mismo nombre, donde se divisa todo el Barranco de Tirajana.

El Mirador de La Sorrueda, se encuentra rodeado del Palmeral de la Sorrueda. Por último, en la zona más alta, Las Tederas, el Mirador de Las Tederas. Junto a este mirador se encuentra el Aula de la Naturaleza, una infraestructura municipal muy demandada por colectivos que quieren disfrutar y desarrollar actividades al aire libre.

Viewpoints

From the viewpoints located in the higher area of Santa Lucía, visitors will be able to view deep ravines, the landscape formed by the palm groves and spots that recall the aboriginal history of the island. The viewpoint Mirador de El Guriete can be reached

following the secondary road GC-500. In the direction to the top of the municipality, another viewpoint can be found in the quarter of El Ingenio, with a full view over the ravine Barranco de Tirajana.

The viewpoint Mirador de La Sorrueda is surrounded by the palm grove Palmeral de la Sorrueda. Finally, another viewpoint is located on the highest area, known as Las Tederas, next to the rural shelter "Aula de la Naturaleza", a municipal infrastructure that is highly demanded by associations and entities to arrange and carry out outdoor leisure activities.

Zona de Ocio Hoya de la Cebada

En la zona de Hoya de la Cebada, a la entrada de Santa Lucía. Tiene una capacidad para 500 personas, y ofrece 64 mesas, 30 barbacoas, agua, baños públicos, aparcamiento y un parque infantil.

Leisure Area "Hoya de la Cebada"

This leisure area is located in the spot known as Hoya de La Cebada, just at the entrance to the village of Santa Lucía. These facilities have a capacity to host up to 500 pax and are equipped with 64 tables, 30 barbecues, water, toilets, parking area and playpen.



Senderos

Muchas de las rutas para senderistas que recorren el municipio serpentean por escarpados barrancos y riscos que van desde la montaña al mar. Los mismos que antaño recorrerían los antiguos aborígenes en busca de alimento o para esconderse de los conquistadores españoles. De estas rutas ancestrales, se han rescatado cinco que salen del casco antiguo de Santa Lucía, y han sido reflejadas en una publicación especial para senderistas y amantes de la naturaleza, las rutas de La Sal, La Fortaleza, El Ingenio, La Cruz del Siglo y la Sepultura del Gigante.

Trails and Hiking Routes

Hikers will be able to discover a wide range of trails to cross the municipality through steep ravines and cliffs, from the top of the mountains to the sea. These are the same trails that the ancient inhabitants of Gran Canaria used to follow to search for food or escape from the Spanish conquerors. Five ancestral trails have been recovered and converted into hiking routes that find their starting point in the old quarter of San Lucía. A special publication aimed at hikers and nature lovers includes these five hikes: La Sal (The Salt), La Fortaleza (The Fortress), El Ingenio, La Cruz del Siglo (The Cross of the Century) and La Sepultura del Gigante (The Giant's Burial).





...un Viaje al pasado ...A Journey to the Past

Iglesia de Santa Lucía

Su construcción comenzó en 1905 y terminó a finales de los años 50. Se halla en la plaza del pueblo, situada en una loma. Se divisa a distancia por su distinguida blancura y su inconfundible cúpula. Destaca su fachada pavimentada de canto labrado con motivos históricos-religiosos.

Church of Santa Lucía

The construction started in 1905 and was completed in the late 1950s. The church is located on the square of the village, on a hill. The whiteness and morphology of the dome make it unmistakable and visible from a long distance. The façade, beautifully paved with boulders with different historic and religious motifs, stand out in the structure of the church.

Ermita de San Nicolás De Bari

Aunque fue inaugurada en el año 1915, los feligreses comenzaron a visitarla desde finales del siglo XVIII. Tras varios procesos de restauración, actualmente se utiliza como Casa de la Cultura de Sardinia.

Chapel of San Nicolás De Bari

Although it was officially inaugurated in 1915, the parishioners would visit the chapel since the late 18th century. After several restoration works, it is currently used as the cultural centre Casa de la Cultura de Sardinia.



Molino de Aceite de El Valle

Molino antiguo de aceite, en la zona alta del casco de Santa Lucía. La mejor representación de este género de tecnología que permanece en la isla. En su interior se encuentra un ejemplo único de almazara, pues contiene dos vigas de prensado.

Olive-Oil Mill of El Valle

An old olive-oil mill erected in the upper area of the town of Santa Lucía. This mill is the best sample of this type of technology that is still preserved in Gran Canaria. The mill features a unique piece of oil press, made up of two beams instead of the common one-beam press





Centro de Interpretación de La Fortaleza

Exposición que permite al visitante conocer la arqueología de La Fortaleza, así como de Gran Canaria. Cerca se encuentra el yacimiento arqueológico ubicado en el macizo conocido como La Fortaleza. Lugar muy importante de Gran Canaria, donde se produjo uno de los últimos episodios de la conquista de de isla. Conserva un conjunto de cuevas naturales (que fueron habitadas por aborígenes) y artificiales.

The Fortress Museum

An exhibition lets visitors learn the archeological features of La Fortaleza, as well as of Gran Canaria. The museum is close to the archeological site, situated on a rocky massif known as La Fortaleza (The Fortress). This spot played an essential role in the history of Gran Canaria, as it was the setting where one of the last episodes of the conquest of the island took place. The Fortress preserves several natural and man-made caves that were occupied by the ancient inhabitants.

Túmulos de Pozo Izquierdo

Situados en la zona de costa, en los llanos de Tenefé. Es un conjunto arqueológico funerario peculiar integrado por los restos de 11 estructuras tubulares. Fueron realizadas en piedra seca, que se acomodan en la misma línea del mar.

Túmulos de Pozo Izquierdo (Burial Mounds)

This archeological site is located in front of the sea, in the plains of Tenefé, and comprises unique funerary remains with 11 burial mounds made using dry stones.



Museo de La Zafra

El Museo de la Zafra acoge una faceta muy importante de la reciente historia del municipio, la relacionada con el cultivo, el empaquetado y la exportación del tomate. Es también un espacio de reconocimiento a todas aquellas personas que con su esfuerzo contribuyeron de manera notable a la transformación del territorio que habitaban.

Museo de La Zafra (Tomato Plantation Museum)

The Tomato Plantation Museum "La Zafra" relates a significant part of the history of Santa Lucía - the growing, packing and export of tomatoes. The facilities also pay tribute to all those that, with their efforts, made an important contribution towards the transformation of the territory where they lived.





Salinas de Tenefé y Centro de Interpretación de las Salinas

Las Salinas de Tenefé, en Pozo Izquierdo, datan del siglo XVIII. Ocupan 20.000 metros cuadrados en primera línea del mar. Declarado Bien de Interés Cultural con categoría de Sitio Etnológico en abril de 2005. Consta de un Centro de Interpretación, localizado en la antigua Casa del Salinero. Este espacio cuenta con una exposición permanente que muestra aspectos históricos, antropológicos y naturales de la sal.

Museo del Gofio

El antiguo molino de Gofio de Pérez Gil estuvo situado en este edificio hasta mitad del siglo XX. Transformado en museo, muestra toda la maquinaria del antiguo molino y el proceso de la producción del gofio, producto que fue básico en la alimentación de la época, hecho con grano tostado y molido, fundamentalmente con millo -maíz.

Saltworks & Museum

The saltworks Salinas de Tenefé, in Pozo Izquierdo, date from the 18th century. The facilities cover 20,000 square metres directly on the seafont. The saltworks were declared "Asset of Cultural Interest", under the category of "Ethnological Site", in April 2005. The saltworks feature a museum that has been established in the salt maker's former house. The museum features a permanent exhibition that shows the historic, anthropological and natural aspects of salt.

Museo del Gofio (Gofio Museum)

The museum has been installed in the building where the Pérez Gil had their old mill until the half of the 20th century. The facilities exhibit all the machinery of the old mill and the gofio making process. Gofio is a type of maize flour made of ground toasted maize (millo) that was a basic form of sustenance for the local population.



**...te mostraremos un trocito
de nuestra cultura**
*...We Will Show You a Small
Sample of Our Culture*

Fiestas de Santa Lucía

El 13 de diciembre se celebra la fiesta en honor a la patrona del municipio, Santa Lucía, declarada de Interés turístico. Cada año, en esa fecha, nos visita la Lucía Sueca, una tradición que ya cumple el medio siglo y que ha conseguido hermanar nuestro municipio con la localidad sueca de Luleå.

The Festivities of Santa Lucía

The festivity that honours the patron saint of the municipality, Santa Lucía (Saint Lucia), takes place on the 13th of December. These festivities are declared Feast of Tourism Interest. Every year, on this date, Santa Lucía welcomes the Swedish candlelit "Lucía". This over-fifty-year-old tradition has resulted in the twinning of the municipality of Santa Lucía with the Swedish city of Luleå.

Romería de Los Labradores

El domingo siguiente a la fiesta de Santa Lucía, se celebra la Romería de Los Labradores, en honor a la

Virgen del Rosario. Este día, la gente se viste con trajes típicos canarios y comparte el mejunje, las aceitunas tirajaneras, los chicharrones, mantecados, quesos y pe-l-las de gofio. Otras fiestas importantes en el municipio, son las celebradas en honor a San Rafael, el 24 de octubre, en el núcleo urbano de Vecindario, y las fiestas de San Isidro Labrador, en mayo, en Sardina.

The Farm Labourers' Procession

The Farm Labourers' Procession (Romería de Los Labradores) takes place on the Sunday following the festivity of Santa Lucía and honours Virgen del Rosario (the Lady of the Rosary). This procession gathers thousands of participants wearing the traditional costumes and tasting the local "tirajanero" olives, pork cracklings, traditional sweets made of lard and lump gofio. Other festivities that take place in Santa Lucía honour San Rafael (Saint Raphael) on the 24th of October, in the centre of Vecindario, and San Isidro Labrador (Saint Isidore the Farm Labourer) in May, in the town of Sardina.





Navidad

Santa Lucía ejecuta un programa de actividades destinadas al ocio para estas fechas. El Encendido Navideño, la Cabalgata de Reyes, el Concierto de la Víspera de Reyes y las Ferias de Artesanía, son alguno de ellos.

Christmas

Santa Lucía arranges a leisure activity schedule for Christmas. The events include the Christmas Lights Switch-On, the Three Kings Parade, the Three Kings' Eve Concert and the Crafts Fairs.



ESPAL

Encuentro Musical de Solidaridad con los Pueblos de África y Latinoamérica. Realizado anualmente, cuyo objetivo es denunciar la situación de opresión de numerosos pueblos del planeta. Junto a los conciertos, se realiza una serie de actividades para analizar la situación de injusticia de determinados pueblos del mundo.

ESPAL

Encuentro Musical de Solidaridad con los Pueblos de África y Latinoamérica (Festival of Solidarity with the Peoples of Africa and Latin America). This festival is held every year to report the oppression suffered in many countries in the world. Besides the concerts, the festival offers a wide range of activities intended to raise awareness and analyse the injustice that certain communities and peoples in the world are suffering.



Carnaval

El carnaval es otra de las fiestas multitudinarias que se celebra en el municipio. Tiene tres actos importantes: La Alegoría, la Gran Cabalgata y la Gala Drag (la única de la isla que se celebra en un recinto cerrado).

Carnival

Carnival is another massively attended event that takes place in Santa Lucía. Carnival comprises three major events: The Opening Ceremony (Alegoría), the Carnival Parade and the Drag Queen Gala, the only drag queen contest that is held indoors.



Noche de Brujas

Espectáculo que se realiza en la noche previa de San Juan, y que congrega a miles de personas colmadas de emociones para realizar hogueras nocturnas.

Walpurgis Night

A show performed on Saint John's Eve, gathering thousands of people filled with emotions to start night bonfires.



...el mayor centro de compras
al aire libre de Canarias
...*The Biggest Open-Air Shopping
Centre in the Canary Islands*

El comercio es uno de los principales motores económicos del municipio. Santa Lucía cuenta con la mayor zona comercial abierta de toda Canarias, con más de cuatro kilómetros lineales. Su ubicación entre la capital y la zona turística la convierten en un referente para las compras. La peatonalización de una parte de la Avenida de Canarias, ha mejorado la calidad de vida de su ciudadanía y también, del comercio.

La comodidad y la fluidez que proporciona el acceso con la autopista GC-1 que une el Sur con la capital de la isla, hacen que Vecindario sea un punto de encuentro bien comunicado. El centro comercial, junto a la autopista, complementa la gran oferta comercial del municipio.

Trade is one of the main economic driving forces of Santa Lucía. The city features the biggest open-air shopping area in the Canary Islands, with over four linear kilometres of stores and shops. Its strategic location between the capital and the main tourism area of Gran Canaria has made Santa Lucía become a shopping reference. After turning a part of its main avenue, Avenida de Canarias, into a pedestrian precinct, the area has improved the quality of life of the inhabitants, as well as the quality of its trade.

With the convenience and the smooth flow of the traffic provided by its access from the highway GC-1, which links the south of Gran Canaria with the capital city, Vecindario has also become a well connected meeting point. Besides, the shopping centre, located just next to the highway, supplements the wide shopping offer of Santa Lucía.





...disfrútanos con mucho gusto ...Take Delight in Discovering Us

La variada gastronomía canaria se puede degustar en los diferentes establecimientos de restauración del municipio. Además de los productos típicos de la isla, como las papas arrugadas, los quesos y el potaje, Santa Lucía ofrece productos autóctonos de la zona, como el vino, las aceitunas, la miel o el aceite de oliva de su almazara, sal de las Salinas de Tenefé, quesos con reconocimientos internacionales, miel, vino y el popular gofio, son algunos de los productos que ofrece la marca, Sabor Santa Lucía, sin descartar los productos hortofrutícola (tomate, pepino, pimiento).

En Santa Lucía se puede encontrar a los propios agricultores, artesanos y ganaderos vendiendo su mercancía: frutas, verduras, quesos, aceitunas de la tierra, vino y repostería. En Vecindario, los lunes hay mercado agrícola y los miércoles; mercadillo tradicional.

The wide range of dishes that comprise the gastronomy of the Canary Islands can be tasted in different restaurants all over Santa Lucía. Apart from the typical products of Gran Canaria, such as the well-known "papas arrugadas" (salt-kissed boiled potatoes), the cheese and the Canary Islands stew, Santa Lucía also offers other local products, including wine, olives, honey, olive oil made in its oil mills, salt from the saltworks of Tenefé, internationally awarded cheese and the popular gofio (ground toasted maize). These local products, together with other agricultural goods such as tomato, cucumber and pepper, are marketed under the brand Sabor Santa Lucía.

In Vecindario, visitors will be able to meet farmers and artisans selling their own produce: fruits, vegetables, cheese, local olives, wine and local pastries. Vecindario hosts an agricultural market on Mondays and a traditional street market on Wednesdays.





...te ayudamos a superar tus metas ...Helping You Exceed Your Goals

La calidad de las instalaciones deportivas donde se celebran eventos de alta competición; nacionales e internacionales, unidos al buen clima durante todo el año, hacen del municipio, un lugar idóneo para la práctica de cualquier deporte. Muchas selecciones europeas eligen Santa Lucía para preparar sus temporadas o competiciones internacionales.


Entre la amplia infraestructura deportiva con la que cuenta Santa Lucía; destacan: el Pabellón Municipal de Deportes, con capacidad para 3000 espectadores; la Piscina Municipal de La Unión, con medidas olímpicas y una de las pocas plataformas de salto olímpico cubiertas de España; y el Estadio de Atletismo.

The quality of the sports facilities that host national and international high competition events, as well as the mild climate all over the year, make Santa Lucía an optimal place to practise any sport. This is the reason why many European selections choose Santa Lucía to get ready for the season or for any international competition.

The wide range of world-class sports facilities of Santa Lucía include the Municipal Sports Hall, with a capacity to host up to 3000 spectators, the Athletics Stadium and the municipal swimming pool Piscina Municipal de La Unión, with an Olympic-sized swimming pool and diving pool. This site is one of the few facilities in Spain with an indoor diving platform.







La naturaleza también ha sido generosa con el municipio y su compromiso con el deporte. En el litoral de Santa Lucía se encuentra Pozo Izquierdo, una referencia mundial para la práctica del windsurfing. Es una de las mejores playas del mundo para esta modalidad deportiva, en la que desde hace más de tres décadas se celebran de forma ininterrumpida algunas pruebas de la PWA, Professional Windsurfers Association. Aquí también se encuentra el Centro Internacional de Windsurfing; con albergue y todos los servicios complementarios.

Nature has been also generous with Santa Lucía and with its commitment to sports. Pozo Izquierdo, a world reference for windsurfing, is located along the coastline of Santa Lucía. Regarded as one of the best places in the world for windsurfing, Pozo Izquierdo has been hosting some of the competitions arranged by the Professional Windsurfers Association (PWA) for over of over thirty years in a row. The International Windsurfing Centre (Centro Internacional de Windsurfing), featuring a hostel and a wide range of supplementary services, is also located in Pozo Izquierdo.



... te sentirás como en casa
... You Will Feel at Home

En Santa Lucía encontrarás alojamientos adaptados para todo tipo de bolsillos y ocasiones; hoteles de ciudad con salones adecuados para la celebración de congresos y eventos, albergues frente al mar, pensiones, y alojamientos rurales que te harán desconectar de todo.

Santa Lucía offers accommodation services to suit different needs and pockets: city hotels with facilities to celebrate conferences and events, hostels in front of the sea, guesthouses and cottages in the countryside to unwind and enjoy yourself.



Oficina de Información Turística
Tourism Information Office

Avda. de Canarias- Plaza de la Era s/n.
Telf.: 928 125 260

Oficinas Municipales Vecindario
Town Hall

Avda. de Las Tirajanas 151.
Telf.: 928 727 200/ Fax: 928 727 235

Casas Consistoriales, Santa Lucía
Assembly Hall of Santa Lucía

C/ Leopoldo Matos, 2.
Telf.: 928 798 025

Centro de Salud Doctoral
Health Centre of El Doctoral

Avda. del Atlántico s/n. Telf.: 012

Centro de Salud- Especialidades
Health Centre - Specialised Services.

C/ Guatiza s/n. Telf.: 012.

Centro de Salud, Santa Lucía
Health Centre of Santa Lucía

C/ Esposos Caparrós Delgado
Tel.: 928 798 272

Policía Local
Local Police Station

Avda. de Las Tirajanas, 151- Oficinas Municipales.
Telf.: 928 727 201

Guardia Civil
Guardia Civil (National Police Forces)

Avda. del Atlántico s/n.
Telf.: 928 793 800

Cruz Roja. Red Cross

Avda. de Canarias s/n.
Telf.: 928 752 222

Protección Civil. Civil Protection

Centro de Colectivos El Zaguán.
C/ Colón (trasera del Ateneo)
Telf.: 928 755 934

Ateneo Municipal
Public Art & Culture House

C/ Colón, 18. Telf.: 928 754800.

Pabellón Municipal de Deportes
Municipal Sports Hall

Avda. de Las Tirajanas s/n.
Telf.: 928 795 280

Piscina Municipal.
Municipal Swimming Pool

Avda. de La Unión s/n.
Telf.: 928 794 380

Biblioteca Central
Central Public Library

C/ Manuel Becerra, 28.
Telf.: 928 759 526

O.M.I.C
Municipal Consumer Information Office

Avda. de Las Tirajanas, 151- Oficinas Municipales
Telf.: 928 727 215

Parada de Taxis
Taxi Service

Telf.: 928 791 833



GranCanaria

#GranCanaria #GranDestino #GreatDestination



YA ESTÁS EN GRANCANARIA
YOU HAVE ARRIVED IN
GRANCANARIA!



AGENDA



ROUTES



BROCHURES



DRONEYES



E-BOOKS



360° PHOTOS

 [mygrancanaria](#)
 [turismogc](#)
 [visitgrancanaria](#)



www.grancanaria.com | www.bloggrancanaria.com



Gran Canaria

#GranCanaria #GranDestino #GreatDestination



¿NECESITAS
MÁS INFORMACIÓN?
DO YOU NEED
MORE INFORMATION?

 mygrancanaria
 turismogc
 visitgrancanaria

más información / more information www.grancanaria.com/oit



Ayuntamiento
SANTA LUCÍA



**SANTA
LUCÍA**

PLAN ESTRATÉGICO



GranCanaria
Patronato de Turismo

Oficina de Turismo de Santa Lucía
Tlf. 928 125260
turismo@santaluciagc.com
www.santaluciagc.com
www.facebook.com/turismosantalucia